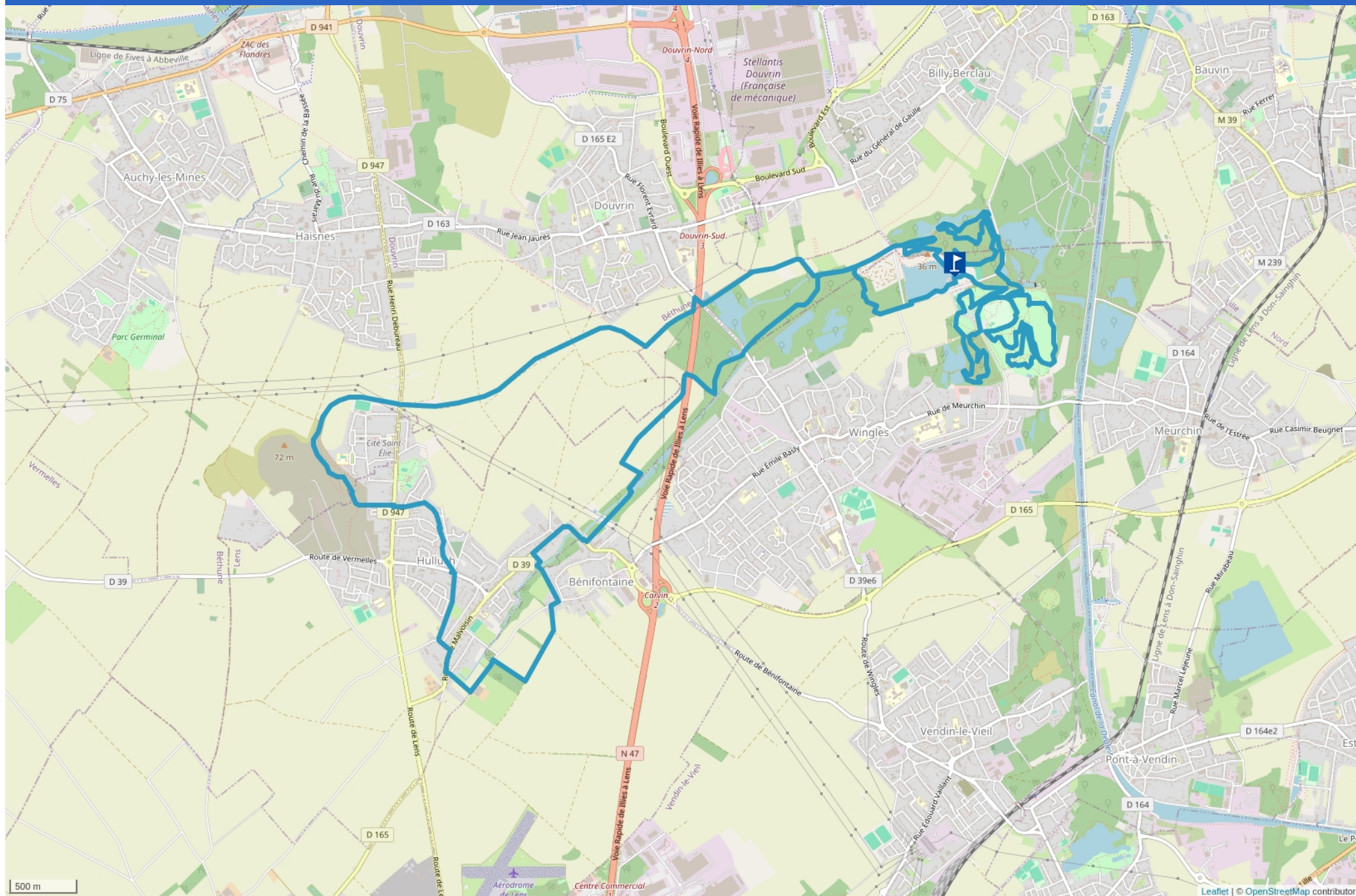


ESPACES TRAIL LENS LIÉVIN - STATION DE WINGLES - PARCOURS ROUGE N°32



Cet itinéraire vous est fourni à titre indicatif. Cirkwi ne certifie pas la fiabilité des informations contenues dans les textes, cartes ou photos de cet itinéraire. Retrouvez plus d'infos sur www.cirkwi.com



Mise à jour le 24/10/24 par Lens Tourisme et généré par www.cirkwi.com

Espaces Trail Lens Liévin - Station de Wingles - Parcours rouge N°32

Proposé par :

Lens Tourisme


"Ce PDF a été généré à partir de Cirkwi, la plateforme de partage d'activités touristiques qui vous fait voyager"www.cirkwi.com/circuit/569230



Alexandre Pennequin




Départ : Rue du Clair - 62410 WINGLES

 24.30 km



 3h

 maxi 40 m

 mini 17 m

Moyen

 84 m

 -84 m

Au cœur du parc Cabiddu de Wingles, partez à la découverte de ce parcours de 24 km.

Le parc Marcel Cabiddu fût l'un des premiers sites miniers à avoir été requalifié, suite à l'arrêt de l'activité minière, en espace de nature et de loisirs de proximité. Ce vaste espace naturel, c'est avant tout des kilomètres de sentiers invitant à la promenade et aux détours desquels vous pouvez découvrir une riche biodiversité.

Vous traverserez sur votre parcours les communes de Bénifontaine et de Hulluch.

