



**STATION VTT**  
**Parc Marcel Cabiddu**



**Centre Nautique**

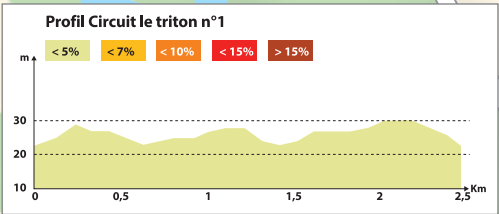


*Traversée ancienne voie ferrée*



Parc de Wingles et étangs d'affaissement \*

**Wingles**



- Point accueil
- Départ de circuits
- Numéro des circuits
- Panneau d'information
- Station services vélos
- Sortie VTT encadrée
- Zone de loisirs
- Patrimoine mondial
- Aire de pique-nique

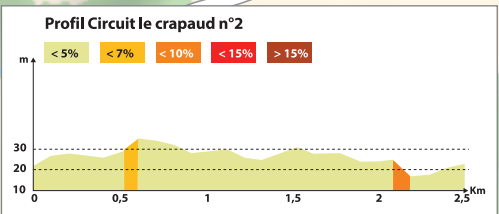
© Imapping 2017

\* Paysage et ensemble miniers d'Auchy-les-Mines à Lens



-  Point accueil
-  Départ de circuits
-  Numéro des circuits
-  Panneau d'information
-  Station services vélos
-  Sortie VTT encadrée
-  Zone de loisirs
-  Patrimoine mondial
-  Espace Naturel Sensible
-  Aire de pique-nique

**STATION VTT**  
**Parc Marcel Cabiddu**

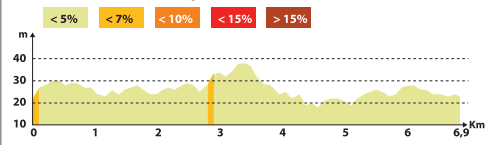
© Imapping 2017

\* Paysage et ensemble miniers d'Auchy-les-Mines à Lens

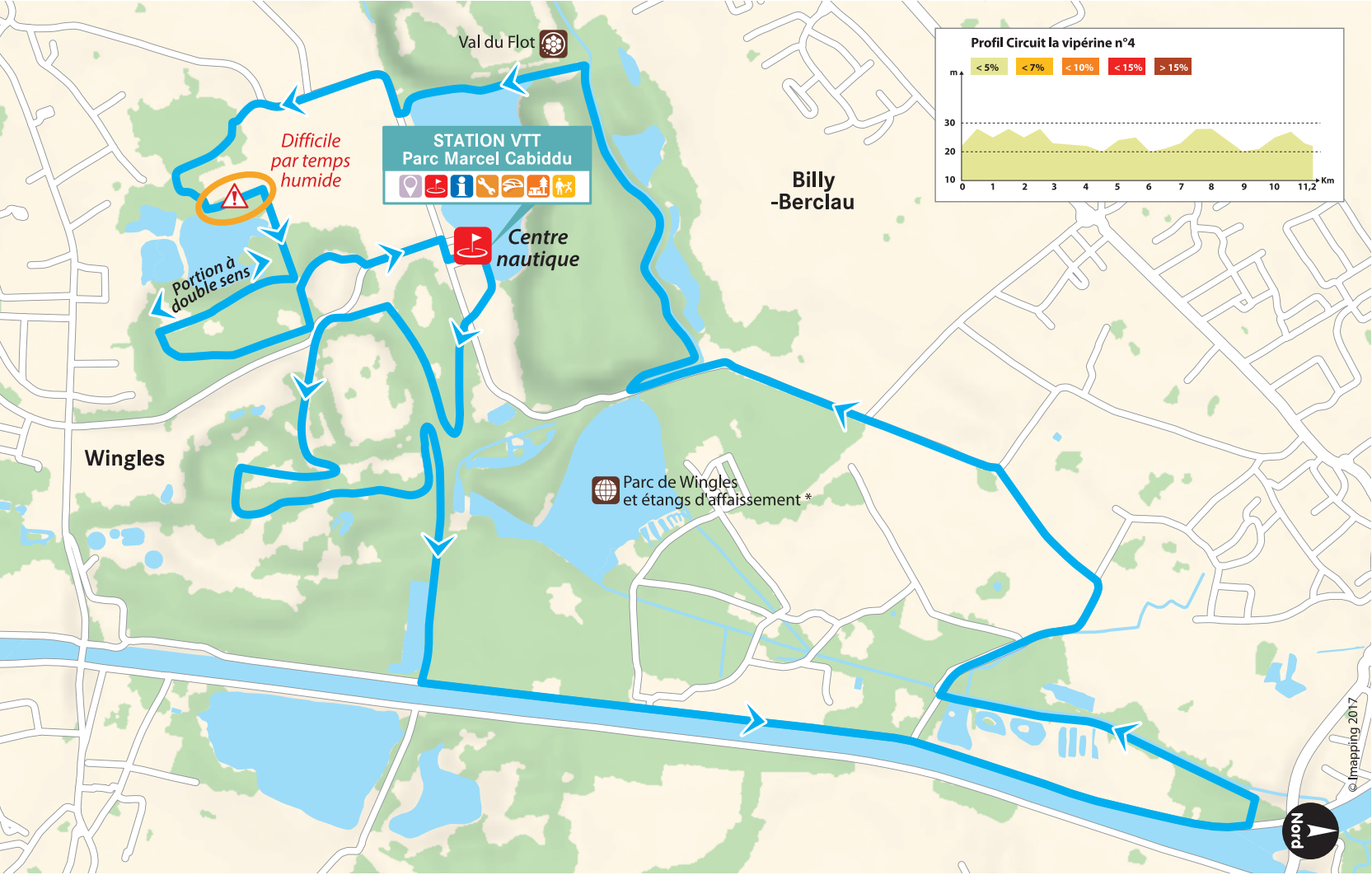


-  Point accueil
-  Départ de circuits
-  5 Numéro des circuits
-  Panneau d'information
-  Station services vélos
-  Sortie VTT encadrée
-  Zone de loisirs
-  Patrimoine mondial
-  Espace Naturel Sensible
-  Aire de pique-nique

**Profil Circuit le millepertuis n°3**



\* Paysage et ensemble miniers d'Auchy-les-Mines à Lens

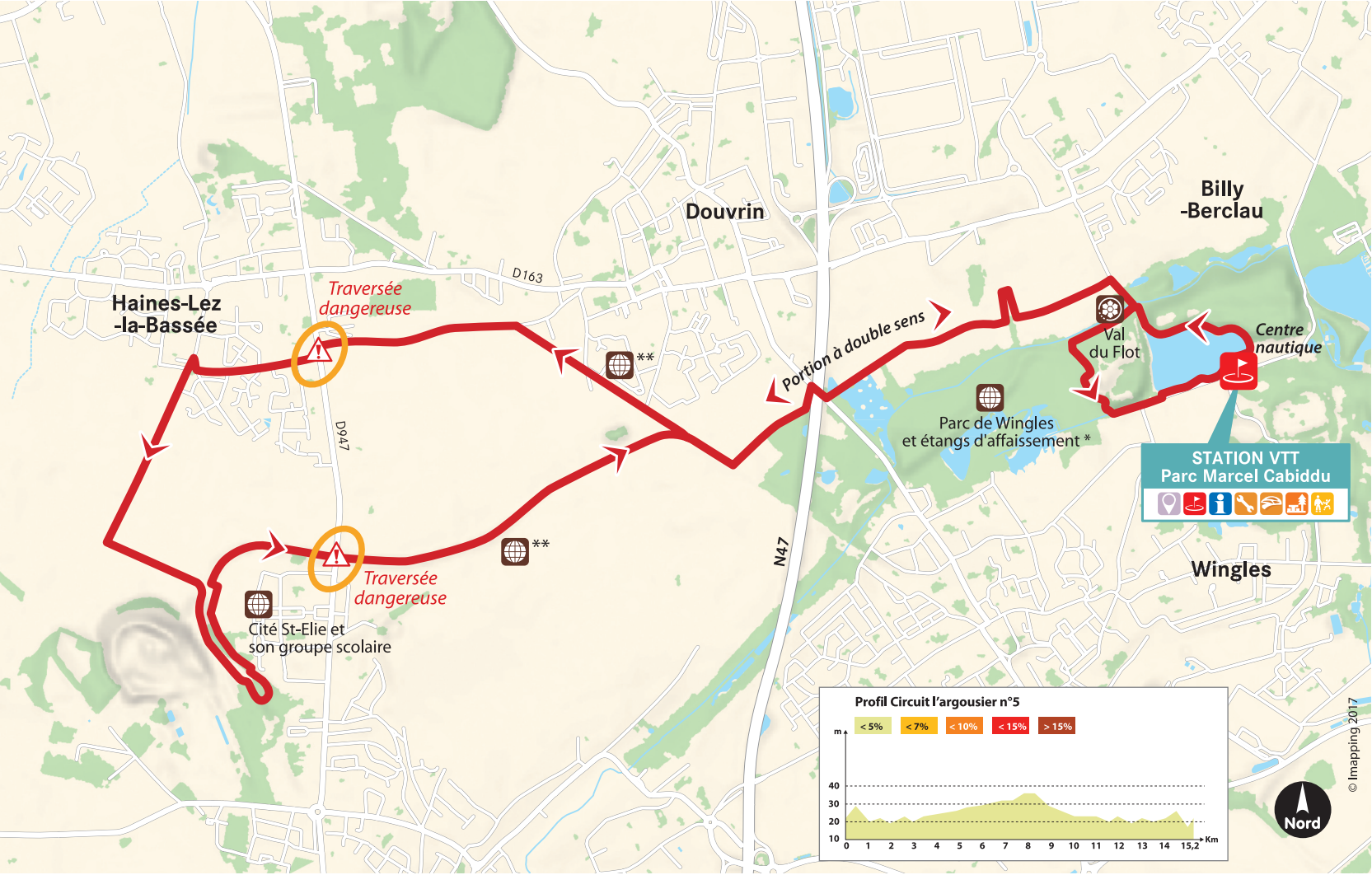


-  Point accueil
-  Départ de circuits
-  Numéro des circuits
-  Panneau d'information
-  Station services vélos
-  Sortie VTT encadrée
-  Zone de loisirs
-  Patrimoine mondial
-  Espace Naturel Sensible
-  Aire de pique-nique

© Jmapping 2017

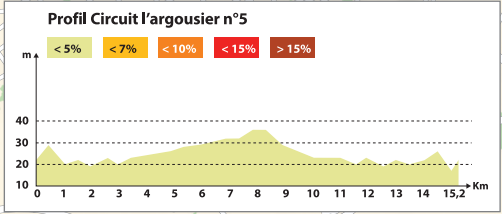


\* Paysage et ensemble miniers d'Auchy-les-Mines à Lens



-  Point accueil
-  Départ de circuits
-  Numéro des circuits
-  Panneau d'information
-  Station services vélos
-  Sortie VTT encadrée
-  Zone de loisirs
-  Patrimoine mondial
-  Espace Naturel Sensible
-  Aire de pique-nique

**STATION VTT  
Parc Marcel Cabiddu**



\* Paysage et ensemble miniers d'Auchy-les-Mines à Lens

\*\* Tronçon de cavalier Haisnes-les-La-Bassée/Douvrin

© Imapping 2017

Billy  
-Berclau

Val du Flot

**STATION VTT**  
Parc Marcel Cabiddu

Centre  
Nautique

Parc de Wingles  
et étangs d'affaissement \*

Traversée  
ancienne  
voie ferrée

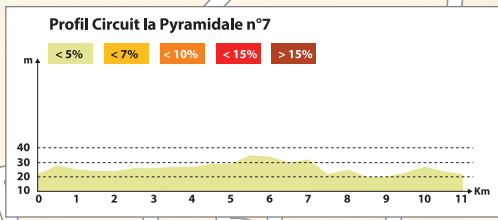
Difficile  
par temps  
humide

Wingles



© Imapping 2017

- Point accueil
- Départ de circuits
- Numéro des circuits
- Panneau d'information
- Station services vélos
- Sortie VTT encadrée
- Zone de loisirs
- Patrimoine mondial
- Espace Naturel Sensible
- Aire de pique-nique



\* Paysage et ensemble miniers d'Auchy-les-Mines à Lens